



Food and Agriculture Organization of the United Nations


The image features two hands, palms facing each other, holding a world map. The map is spread across the fingers and palms, with various countries and continents visible. The word 'WORLD' is printed on the left palm, and 'ATLANTIC OCEAN' is visible on the right palm. The background is a dark, cloudy sky.

Aider à construire un monde libéré de la faim


A man wearing a traditional conical hat and carrying bundles of rice on a shoulder pole is walking through a rice field. The scene is captured in a cinematic style with soft lighting and a blurred background of rice plants. The text is overlaid on the center of the image.

**9 milliards de personne pouvait
théoriquement être nourris**

Seule **la moitié**
de la **quantité**
alimentaire
produite était
destinée à
l'**alimentation**
humaine



1 personne sur 10
était en état de
sous-nutrition
dans le Monde



Proportion des pays en sous alimentation

1/ Haiti

Un habitant sur deux

A close-up photograph of a brick wall. The bricks are arranged in a grid pattern. The top row of bricks is painted a dark blue color. The middle row is painted a yellowish-green color. The bottom row is painted a dark green color. On the right side of the blue row, a sun is painted in yellow and blue. The text '2/ Rwanda' is centered over the blue row.


2/ Rwanda

Un habitant sur trois



3/ Venezuela

Un habitant sur quatre



Pays bénéficiaires des aides

La Syrie est le pays ayant reçu le plus d'aide alimentaire depuis 2013



1/ Syrie



2/ Ethiopie



3/ Yemen

A dark, atmospheric scene featuring a woman in a headscarf kneeling in grief, a skull on the ground, and ruins in the background. The woman is in the foreground, her head buried in her hands. To her right, a human skull lies on the ground. In the background, there are ruins of a building, possibly a church or cathedral, under a hazy, dark sky. The overall mood is somber and tragic.

Causes principales



1/ GUERRE

STOP THE WAR !!



2/ CLIMAT



3/ CATASTROPHES NATURELLES

Pistes pour
améliorer la
situation



Améliorer le rendement grâce aux nouvelles technologies



Anticiper les **conflits**



**Réduire les inégalités
entre les Pays**



Réduire la **pollution** et les **déchets**



Conclusion



Les données issues de la
FAO permettent de comprendre les
enjeux alimentaires

Nous sommes tous **concernés**,
tous **responsables**
des **inégalités alimentaires**

Une **politique mondiale** est nécessaire
pour répondre aux **problématiques**
climatiques, technologiques et des
conflits à travers le Monde